



LE REVE HOUSE AVVENTURE SAFARI →

"il vero viaggio di scoperta non consiste nel trovare nuove terre, ma nell'avere nuovi occhi" -- Marcel Proust

Super Gran Tour della British Columbia - Da Vancouver al Great Bear Rainforest - Dall'Inside Passage alle Rockies e ritorno VIA Okanagan

Proposta N° 555 - 017

Geografia di un Itinerario

L'Ovest Canadese è una terra sorprendente, magnifica, composta com'è da un caleidoscopico insieme di ambienti. Dalle selvagge e tempestose coste del Pacifico a Ovest dell'Isola di Vancouver, fin su alle Charlottes Islands, alle aride dune assolate dell'Okanagan alle brillanti vette dolomitiche delle Rocky Mountain tra vasti ghiacciai e magnifiche foreste fitte di maestosi e secolari alberi di Sequoia e Red Cedar. Tutti ambienti con panorami e scenari di una bellezza senza pari. Questa terra è la terra della speranza e dell'abbondanza che ha ispirato viaggiatori e scrittori di due secoli di storia. Le sue foreste e le sue montagne sono di un'incantevole meraviglia, con sentieri da trekking che se affrontati con il dovuto rispetto e preparazione riservano esperienze ed emozioni di una completezza incomparabile.

Altrettanto il mare, l'Oceano ed i corsi d'acqua dell'interno, i meravigliosi fiumi della British Columbia, frequentati da migliaia appassionati pescatori che ogni anno partecipano al rito festoso delle risalite di milioni di Salmoni del Pacifico che donano a questa terra tanta energia e nutrimento rendendola così splendida. Essi sono senza dubbio tra le meraviglie di questa regione, che conta 6000 Km di coste e 1800 corsi d'acqua nel suo territorio. Senza dimenticare la sua fauna meravigliosa.



Creature dalla vita incredibilmente affascinante come i Salmoni ma non solo loro. Sono di casa qui infatti anche una grande varietà di cetacei come le Balene di tre specie tra cui il più grande essere vivente del nostro pianeta, la balena Blu e la Grey Whale e la balena della Gobba, più le Orche Marine e altri 3 tipi di delfini. Poi nel Fraser River troviamo la popolazione di Storioni Giganti più vasta del mondo, e ancora tra i Plantigradi i grandi Grizzly e gli Orsi neri e i Kermode bear, l'Orso dello Spirito, una vera



rarietà presente solo in questa regione, più Alci Giganti e il Cervo a Coda Nera. Tutte queste splendide creature simboli vitali di questa terra meravigliosa.


Ebbene se dovessimo pensare ad un rappresentare tutto questo certamente

penseremo a qualcosa di simile ai Gran Tour Europei dell'800, quelli che i viaggiatori dell'Europa più ricca ed erudita facevano in Egitto, in Italia in Grecia per ritrovare le radici della nostra Cultura.



L'attività principale di questo viaggio : L' ecoescursione

Durante questo itinerario sarete in contatto con una natura ricca, forte ed incontaminata con la possibilità di poter praticare attività outdoor e sportive che vi procureranno emozioni altrettanto intense. La British Columbia è infatti un immenso parco giochi all'aperto dedicato a queste attività. L'itinerario qui proposto prevede molte attività, quasi tutte collegate all'Ecoescursione, passeggiate a piedi, a cavallo o in barca ma anche in Kayak per poter osservare da vicino una natura super affascinante. Dalle splendide scogliere del Pacific Rim, ai mitici fiordi



dell'Inside Passage, alle tortuose Valli dei ricchi fiumi del nord, in tutte queste aree le molte escursioni previste sono tutte di Osservazione ad una Natura che ha pochi eguali al mondo. Il paesaggio poi varia sensibilmente giungendo nell'ultima parte dell'Itinerario, in Okanagan dove l'attività primaria sarà più il tipico Tour di Relax per andare a scoprire i piaceri della Terra che quella regione sa regalare, i suoi dolci frutti ed i Vini che hanno già conquistato gli Cheff di mezzo mondo. Avete mai sentito parlare delle Ciliege dell'Okanagan ? Gigantesche e dolcissime. O dell'Icevine o i Cabernet dell'Okanagan ? Squisiti anche loro, a saperli scegliere, ovviamente ! Ebbene questa sarà per voi l'occasione di provare ciò che non molti hanno provato, l'incredibile bontà dei prodotti di questa terra. Segnalazioni dal ROAD BOOK.

Itinerario G.T. B.C. torniamo nel Pacifico.

L'itinerario da noi studiato, chiamato **Gran Tour Della British Columbia**, attraversa le aree più caratteristiche ed affascinanti di questa regione, quelle costiere tra Vancouver, Vancouver Island, l'Inside Passage al nord e la valle dello Skeena e l'alta valle del Fraser con le Rockies ad est, per poi ridiscendere verso la bassa valle del Fraser passando per la terra del Sole, l'Okanagan con i suoi grandi frutteti e i bellissimi Vigneti.

Itinerario

1° Giorno - arrivo a Vancouver

Al vs. Arrivo all'aeroporto int. di Vancouver verrete accolti da un nostro incaricato che vi porterà al vostro Hotel. Avrete modo di fare un piccolo Tour introduttivo della città lungo la stessa strada per l'Hotel. Scenderete al vostro Hotel, Westin Baysjhere o Fairmont Waterfront dove rimarrete per le prossime 2 notti per acclimatarvi. Cena su indicazione del ROAD BOOK che riceverete all'arrivo.




2° Giorno

Ritornificati da un buon sonno e da una lauta colazione all'americana incontrerete di nuovo la vostra guida che vi porterà per un Tour della città di Vancouver, iniziando dal suo più affascinante polmone verde, il parco di Stanley Park con il suo bellissimo Sea Wall, con l'occasione di visitare anche il bell'Acquarium.

Vi sposterete poi a nord, passando il Ponte del Lions Bridge per andare in visita all'area West

Marine Drive e di Dundrave, dove farete uno snack in uno dei ristorantini di mare tipici. Al pomeriggio visita al Capilano Suspension Bridge e all'Hatchery per conoscere un pò dell'affascinante vita dei Salmoni del Pacifico. Alla sera ritorno in hotel e cena su indicazione ROAD BOOK R.B.



3° Giorno

Al mattino dopo aver lasciato il vostro Hotel sarete portati a ritirare la vostra autovettura a noleggio. Da qui sarete indirizzati verso l'autostrada 99 per giungere dopo pochi Km, scortati da un nostro incaricato, fino all'imbarco del Ferry per l'Isola di Vancouver, dove arriverete a Nanaimo, dopo i ora e 35 minuti di traversata. Giunti a Nanaimo, seguirete direzione Campbell River verso nord e immettendovi sull'autostrada 4 arriverete prima a Port Alberni, e poi proseguendo



giungerete a Tofino dopo circa 2 ore e mezzo di viaggio complessive. Le indicazioni di ogni percorso si trovano all'interno del vostro Road Book. Lungo questa strada piuttosto contorta ma bellissima dopo P.Alberni troverete il Cathedral Grove, uno dei più bei Parchi di Sequoia e Red Cedar della regione,



con bellissimi alberi centenari. In tardo pomeriggio arriverete al bel villaggio di Tofino dove soggiagnerete per 2 giorni in un bellissimo Lodge di fronte una delle più spettacolari spiagge lungo la scogliera del Pacific Rim e dove potrete respirare ed ammirare tutta la selvaggia e profonda bellezza di questo spettacolare tratto di costa



dell'isola di Vancouver
**Distanza da Nanaimo a
Tofino 208 Km**

4° Giorno : Il Pacific Rim e le sue creature

Oggi è la vostra giornata di escursione in Oceano nel Pacific Rim. In inverno ci sono molti turisti che vengono ad osservare le violente e affascinanti burrasche del Pacifico al coperto negli accoglienti e lussuosi Hote Lodge che si trovano lungo la costa del Pacific Rim. Questo parco e la sua costa sono la meta di appassionati viaggiatori e fotografi naturalisti in caccia delle splendide immagini di questa natura e delle creature che qui vivono ancora armoniosamente. I grandi Cetacei, le Killer Whale, le Orche Marine ed i grandi Leoni Marini, vivono stanziali in questo grande braccio del Pacifico, e sono appunto le vere star di questa bellissima area. Andrete in escursione a bordo di veloci SuperGommoni per avvicinare questi affascinanti animali e per



navigare intorno al magnifico arcipelago delle Broken Group Island, approdando infine in una baia per godere della piena sensazione di relax-tonificante delle suggestive Sorgenti di Acqua Calda sul mare, le hot Spring. Nel pomeriggio se lo vorrete potrete andare in gita in Kayak lungo la bellissima baia di Tofino tra mille verdissimi atolli oppure andare in passeggiata verso il treamonto lungo il bellissimo West Coast Trail. Ritorno al vostro lodge o cena fuori.

da 5° 8° Giorno : Knight Inlet Lodge nel Great Bear Rainforest
Possibile Opzione altro Lodge a Quadra Island April Point da dove si faranno comunque 2 escursioni al Great Bear Rainforest

Dopo questa prima tappa all'Ovest, tornerete verso la costa ad Est dell'isola per la vostra grande Ecoavventura. giungerete a Campbell River dove accolti da un incaricato sarete portati alla sistemazione in Hotel per questa notte, prima di imbarcarvi la mattina seguente a bordo dell'idrovolante per raggiungere il vostro Lodge sul Knight Inlet . A Campbell river potrete far visita al museo o fare una gita seguendo il fiume Campbell sempre su indicazioni del vostro R.B.



Del lodge nel profondo Great Bear Rainforest, dove vi aspettano 4 spettacolari giornate di osservazione, si parla in alcune riviste di ecologia come il National Geographic, che definisce questo parco, il gioiello del naturalismo canadese. Esso è stato infatti riconosciuto dal WWF e dall'ONU come il più bel parco di Foresta Pluviale Temperata al mondo. La varietà di animali presente in questo parco è unica nel suo genere. Orsi Grizzly in grande numero, assieme alla specie Nera e alla sua rara variante Bianca chiamata Kermode, non presente però in questa zona , Lupi Grigi della foresta, aquile dalla testa calva, Alci Giganti e Cervi Toro, lontre in terra, ed Orche , Delfini, Leoni marini e varie specie di Balene in mare . Ogni giorno farete delle spedizioni in compagnia degli esperti Naturalisti del Knight Inlet Lodge ([Link Mappa](#)

<http://www.savethegreatbear.org/resources/Maps/gbrmapoct08>) ai vari siti all'interno del parco, dove si trovano gli orsi e gli altri animali in attività. A volte le spedizioni saranno fatte anche a bordo di barche e gommoni per meglio raggiungere alcuni siti di Osservazione. Tutti i pasti che saranno serviti al lodge sono di un'ottima cucina della West Coast a base di sano Seafood. Ci saranno anche delle altre escursioni durante le 4 giornate, come arrampicate in montagna nella foresta e una spedizione di Whalewatching Cruise lungo la costa per vedere le balene ed altri orsi lungo la scogliera

Distanza Tofino - Campbell R. Dist 274 Km



9° Giorno

Questa mattina ripartirete dal lodge a bordo dell'Idrovolante che vi porterà di nuovo a Campbell River da dove proseguirete il viaggio per poi arrivare a Port Hardy da dove il mattino dopo vi imbarcherete da passeggeri a bordo del Ferry per raggiungere con la suggestiva quanto interessante traversata dell'**Inside Passage** la costa dei Territori del Nord, a Prince Rupert. A Port Hardy alloggerete in un piccolo hotel sul porto. **Distanza Campbell R. - Port Hardy 238 Km**



10° Giorno : Lo splendore dell'Inside Passage

E' giunto il giorno della grande avventura dell'Inside Passage Alle 7,30 del mattino



il Ferry Queen Charlottes partirà alla volta di Port Hardy dove arriverà in tarda serata. Farete una traversata di un'intero giorno, navigando tra fiordi alti come canyon in uno scenario unico, in acque brulicanti di vita. Il ponte della nave sarà il vostro punto di osservazione preferito, armati di telecamera e digitale ovviamente !!

E' certamente una delle parti più interessanti del viaggio, in questa stagione potrete infatti osservare balene, orche, delfini, leoni marini e foche, in un susseguirsi di paesaggi spettacolari, tutto in un viaggio della durata di 16/17 ore. Arriverete infatti alle 10,30/11 di sera a Prince Rupert, dove vi recherete all'hotel prenotato e dove soggiornerete solo per la notte. **Distanza Traversata 550 Km**

11° 12° Giorno : Il Kuntzmayteen Sanctuary

Al mattino da Prince Rupert partirete per mezzo di una barca verso il Grizzly Bear Kuntzmayteen Sanctuary, il santuario dell'orso Grizzly, il parco protetto per i grandi plantigradi piu' importante del Canada. E' una zona selezionata come Santuario Parco per i bellissimi e grandi orsi. Anche quest'area fa parte del Great Bear Rainforest che si estende infatti per oltre 700 Km.

L'escursione è di per se particolare perchè permette di andare all'osservazione dei grandi plantigradi proprio quando sono in azione a pesca di salmoni lungo il fiume .



Una buona videocamera e una digitale saranno le vostre piu' preziose compagnie. Al ritorno



dall'escursione se ve ne sara' il tempo si potra' deviare il tragitto di ritorno per andare a visitare un altro bel sito naturalistico nell'area intorno a Terrace e Prince Rupert. R.B.in dettagli Verso il pomeriggio proseguirete il vostro itinerario che vi porterà verso est a Terrace lungo la Valle dello Skeena prima e poi con altre 2 tappe alle Rockies. Arrivo al vostro caratteristico lodge a Terrace e cena serale. **Distanza Prince Rupert Terrace 130 Km**

12° Giorno

Oggi sarete in compagnia di Brian, la brava guida indiana che vi porterà alla scoperta dei tanti tesori che quest'area ha in serbo per voi. E' un territorio caratterizzato da una fortissima impronta Nativa con importanti siti di primaria importanza lungo le valli del Nass River e dello stesso Skeena River, uno dei fiumi piu' belli e incontaminati del Nord America.






La prima tappa è il Kitselas Canyon a poca distanza da Terrace in un'area tra le più belle e spettacolari di tutta la regione con uno stretto e profondo canyon che penetra all'interno dello Skeena River. Essa dista appena 16 Km da Terrace, in direzione est sulla 16. Brian saprà lui come farvi raggiungere la parte più

interessante di questo sito, grazie al fatto di essere lui stesso parte di questo popolo. Il Sito include vari tragitti culturali + il museo storico della popolazione Kitselas e Tsimshian. ROAD BOOK per i dettagli.

Nel pomeriggio potrete andare a fare un bagno nel lago, il Lakelse, a 25 Km da Terrace in direzione sudovest verso Kitimat in serata ritorno al vostro Lodge.

13° Giorno 2 Luglio I villaggi Indiani nella Valle dello Skeena



Partendo da Terrace sempre assieme a Brian, seguendo il corso dello Skeena risalirete verso alcuni dei villaggi e delle Riserve Indiane più importanti del Canada. Con Brian scoprirete alcuni particolari della vita passata e presente di questi villaggi. Passerete il villaggio di Kitwanga, luogo sacro alla storia degli indiani perchè qui fu combattuta una sanguinosa battaglia tra opposti Clan. Si giungerà ad altre 2 riserve importanti. Dettagli dal R.B.




importanti. Dettagli dal R.B .

A 50 km piu' a nord ci sono gli importanti Villaggi di Hazelton e di New Hazelton. Queste sono le mete piu' interessanti di questa regione, noti per il raffinato e spettacolare villaggio Indiano divenuto uno dei siti di patrimonio Culturale Nativo piu' visitati di tutto il Canada. Il villaggio chiamato 'Ksan Native Village and Museum, consiste di 7 case Tribali, finemente decorate e dipinte con la presenza di importanti Totem altrettanto finemente scolpiti, che si stagliano maestosamente lungo le rive dello Skeena e del Bulkley river. Nel villaggio si potranno osservare alcuni artisti decorare e scolpire dal vivo varie opera tra cui alcuni grandi totem e maschere cerimoniali. Grazie a Brian prenotando in anticipo si potra' presenziare alle danze locali dei 'Ksan Dancers' in una delle loro opere teatrali. Questi sono danzatori che hanno girato in tournè portando la bellezza e il fascino della loro cultura in giro per il mondo. Nel pomeriggio salutato Brian

proseguirete in auto per la vostra prossima tappa, Huston, passando velocemente a MoriceTown giusto per soffermarvi ad osservare i pescatori indiani con la rete lungo il Bulkley River. Hotel e cena.

Distanza da Terrace a Huston 266 Km



14 Giorno : Tappa superveloce - Prince George

Questa tappa è sicuramente la meno interessante del viaggio e servirà semplicemente per accorciare i tempi di viaggio. Prima arriverete nell'area delle Rockies e meglio sarà per l'itinerario, che potrete svolgere con la massima calma. Prince George, non è famosa per nulla tranne che per essere al centro della regione.

Una curiosità : essendo nel territorio del nord British Columbia andate a dare un'occhiata a cosa stà combinando il Climate Change qui in questa parte del Canada. Le foreste sono infestate dal Pinebeetle, un'infestazione da scarafaggi che stà devastando milioni di ettari di boschi di abete del nord. Lo potrete vedere andando in qualsiasi delle foreste che ci sono nei paraggi.

Non è un bel vedere ma fa capire l'urgenza di cambiare strada nelle attività dell'uomo. **Distanza Huston Prince George 305 Km**

E' In Vista il mount Robson, siamo nelle Rockies

15 ° 16° Giorno

Jasper e i parchi

Mattino molto, ma molto presto si parte alla volta delle Rockies !!!

L'avvicinamento alle Montagne Rocciose ci porta in vista dei grandi contrafforti dolomitici delle Montagne Rocciose Canadesi con la prima grande cima che è la più



alta di tutte le Rockies, il Mount Robson, alto quasi 4000 Mt. Essa è parte del grande Parco nazionale del Mount Robson uno dei 4 siti di quest'area decretati dall'Unesco Patrimonio dell'Umanità. Prima di arrivare a Jasper, farete prima una piccola digressione di qualche Km verso la 5, per andare a visitare il bel villaggio di Valemount, il piccolo villaggio adagiato fra ben tre catene montuose; le Montagne Rocciose, le Monashee e le Caribou Mountain. Il

superbo scenario del parco lo rende un luogo di partenza eccellente per gli appassionati escursionisti e alpinisti. R.B. Da qui vi dirigerete velocemente appunto verso Jasper dove stanotte alloggerete in un bellissimo Lodge con una superba vista delle alte cime.

Arrivando a Jasper potrete scegliere se fermarvi per visitarla in passeggiata o se fare il solo spuntino del pranzo per puntare decisamente in direzione dei laghi, precisamente i due gemelli Medicine e Maligne Lake. Qui è dove farete prima l'escursione sul Maligne L. e al meraviglioso Maligne Canyon R.B. + una splendida passeggiata lungo il Medicine L., un luogo incredibile, con un sistema di acque sotterranee, il più vasto al mondo. Tutto indicato nel vostro ROAD BOOK R.B. Il viaggio e le numerose tappe meritano un pò di riposo al vostro confortevole Lodge.

Cena a Jasper su indicazioni R.B.

**Distanza da Prince George a Jasper
370**





Photo by - Mick Callas

Il vostro viaggio vi ha finalmente portato nel mezzo di questa meraviglia della Natura Canadese e il giorno seguente approfitterete un pò dell'ambiente rilassato del vostro lodge per riposarvi un pò più a lungo, prima di partire per la vostra prima vera giornata di scoperta ai parchi delle Rockies partendo proprio da Jasper con la visita alla montagna che la sovrasta, la Whistler Mountain, prendendo la cabinovia che vi porterà in



alto e ammirare la spettacolare vista. Tornando a valle, inizierete quindi la visita al Jasper National Park risalendo con l'auto di nuovo verso est fino al villaggio di Pocahtontas. In quest'area oggi avrete la possibilità di osservare una gran quantità di animali lungo la strada liberi, semplicemente andando verso la Yelloway Road 16 . Alci, cervi, lupi orsi grizzly e neri + varie specie di grandi capre e mufloni, una gran varietà di uccelli e rapaci sopra a tutte la grande aquila dal Collare e il bellissimo falco pescatore, il bellissimo Osprey, oltre a Leoni di montagna, e le linci raramente però avvistabili. Tutti questi sono i veri stabili abitanti di queste valli e delle cime che le sovrastano. Dopo questo percorso tanto adrenalinico per l'attesa di vedere il grande Grizzly, potrete raggiungere le famose Miete Hot Spring per un rilassante bagno alle sorgenti calde. **Indicazioni e dettagli sulla fauna sul R. B.**

Nel pomeriggio inizierete quindi la discesa lungo la Icefield Parkway, la passeggiata dei ghiacciai come è chiamata la spettacolare autostrada, lungo l'Athabasca Valley per giungere in vista dei bellissimi ghiacciai, il Columbia Glacier e l'Athabasca Glacier, e1 altro spettacolare in mezzo a un lago. Escursione a bordo di un Icecoach. **Indicazioni R.B.**

Dopo i ghiacciai proseguirete questo affascinante On The Road fino alle cascate Athabasca, un'altra meraviglia delle Rockies. Si raccomanda...una Digitaleeee !!! Nel pomeriggio approccerete il Lake Louise, un'altro dei Must dell'area dove alloggerete 2 giorni in uno splendido lodge, il Post Hotel dotato di Spa e massaggi.

Distanza Jasper - Lake Louise 250 Km






17°18° Giorno : Lake Louise e i parchi

Questa è l'area dei World Heritage Site, la lista di luoghi che l'Unesco ha decretato come Patrimonio dell'Umanità, i grandi parchi delle Rockies, oltre a quelli di Jasper e del Mt. Robson già passati, quelli di Banff e del vicino Yoho, quelli di Kootenay e quello del Monte Assiniboine, un'area di oltre 30.000 km quadrati che comprende anche i grandi ghiacciai del sistema del Columbia Icefield uno dei più vasti del Nord America, un vero capolavoro della natura. Da questo ghiacciaio vengono alimentati tre dei principali fiumi del nord ovest americano. Il Columbia, il MacKenzie, il Fraser e l'Athabasca river.

Quest'area è anche conosciuta per essere stata terra di conquista e di esplorazione di moltissimi dei principali esploratori, geologi e cartografi della prima storia moderna d'America e Canada. I segni del loro passaggio, sono nei musei e nelle strutture ancora presenti in alcune di queste aree. Thompson, Robson, Peyto, Moraine, questi alcuni dei nomi di questi personaggi, che oggi ricordano laghi, fiumi o ponti e strade. Erano uomini con un grande senso dell'avventura e spesso erano per questo assoldati al servizio della più famosa compagnia di commerci dell'800, che ha fatto la storia del Canada, la Hudson Bay Company oggi divenuta la grande azienda di grandi Centri Commerciali del Canada la The Bay. Il dettaglio ed i luoghi di questa interessante parte della storia della British Columbia e delle Rockies è presente nel vostro ROAD BOOK assieme al dettaglio di alcuni Tour in quest'area.



Da Banff inizierete come per Jasper la visita all'area dall'alto a bordo della Gondola, la cabinovia che vi porterà in cima alle Sulphur mountain.



In questi 2 giorni partendo dal vostro Lodge al Louise Lake andrete in visita del Banff National Park e del Yoho National Park con i loro Canyon, le cascate, i laghi, le alte cime e le foreste lungo l'autostrada che è stata costruita in mezzo ad esse proprio per dare




modo all'osservatore di sentirsi parte del parco nel senso più stretto del termine. Gli animali infatti sono nel loro habitat naturale voi ci siete proprio nel mezzo. Questo modo di osservare la fauna è ciò che più si avvicina ai Safari della Savana Africana.



Essi escono dalle radure salendo in mezzo alla strada o passeggiano ai lati di essa assolutamente noncuranti e andando per i fatti loro per niente stupiti della presenza delle auto e degli umani che si attardano agitando quegli strani aggeggi luccicanti fra le mani. Fare le foto in questo ambiente può a volte rovinare l'attimo fuggente di un orsa intenta a grattare un cucciolo, o di un cervo in procinto di belare allungando esasperatamente il collo. Insomma foto si magodetevi il momento. Una curiosità : quest'area è 4 volte il parco di Yellowstone e vi si trovano un numero di animali allo stato brado 10 volte superiore a quello del più noto parco americano.

Inoltre qui ci sono senza dubbio i più bei laghi dell'area, oltre 200, che costituiscono un'altra delle meraviglie di questa parte del Canada e vi affascineranno per il loro incredibile color turchese. Il Lake Louise, partendo dal quale potrete andare a vedere gli altri laghi. Inizierete con l'andare in passeggiata innanzitutto proprio lungo il lago di Luisa. Luisa era la 4° figlia della regina Vittoria tanto per essere informati !! Durante questa passeggiata sarete preparati per una leggera rampicata verso la sommità della montagna che dalla fine del lago porta al bellissimo Viewpoint dei 5 Ghiacciai. E' un'escursione non difficile e meravigliosa per la bellezza della foresta che si attraversa e il panorama da togliere il fiato. Alla fine per riposarvi potrete andare a visitare il vicino e delizioso lago Agnese.



Nel pomeriggio dopo il solito spuntino andrete un'area importante sia per altri laghi che per alcune interessanti strutture Geologiche, gli Hoodoos che si trovano verso la strada per visitare gli altri laghi più a sud. Il Moraine Lake, i Vermillion Lakes e il Minnewanka Lake nella Valle del Paradiso. Meraviglioso Tour dei laghi e dei 5 Ghiacciai a cavallo, con visita degli Hoodos a Hoodoo Creek.

Il giorno dopo sempre dal Lake Louise raggiungerete Banff, dove potrete dedicare un paio d'ore in visita con i suoi negozi forniti di bellissimo abbigliamento da montagna, in particolare gli splendidi maglioni. Visita al luogo storico della nascita del villaggio, il The Cave and The Basin Historical Site.




Finalmente tornerete al santuario della Natura per andare a visitare una delle meraviglie locali, il Peyto lake, il meraviglioso lago color Turchese che si vede arrivando sulla sommità del corto sentiero del Bow Summit. Dopo questa visita piegherete per andare verso Golden e percorrendo questa strada arriverete al passo di Kicking Horse, dopodichè arriverete ad un altro splendido lago, l'Emerald Lake da dove poi proseguendo verso sud arriverete al Ponte Naturale, una struttura geologica naturale che ricorda un vero ponte. ROAD BOOK.
E' giunto il momento di lasciare le splendide Roccirose, per dirigersi verso il centro della regione, verso l'Okanagan facendo però tappa intermedia a Revelstoke.

Distanza Emerald Lake—Revelstoke 200 Km

19° 20°21 Giorno : Si riscende Verso l'Okanagan Valley

Al mattino presto dopo colazione partirete dopo aver fatto una veloce visita alla gradevole cittadina di montagna di Revelstoke. Raggiungerete l'Okanagan e l'area di Kelowna in poco più di due ore. Quest'area è nota per il suo clima particolare rispetto al resto della regione così umida. L'Okanagan è infatti famosa per il suo clima mite e assolato e vagamente desertico, con ampie e dolci vallate, che ricordano un pò quelle della campagna mediterranea. E' anche famosa per essere il frutteto e il vigneto del Canada. Da qui provengono infatti copiosi frutti come pesche, fragole, e le famose ciliege dell'Okanagan oltre che molti dei migliori vini del nord america. Si l'Okanagan, Kelowna e il Peachland sono note per i suoi vigneti e la sua frutta. Qui potrete senza dubbio godere di questa rilassante e calda realtà agreste con alcuni dei tanti Tour che organizziamo per andare a visitare i vigneti, e le vaste Orchard, i frutteti e le Farm, le fattorie modello dove si fanno Test di assaggio-

culinario per le tante varietà di Marmellate, confetture e Mieli profumatissimi ai vari sapori di frutta. Tour dei vigneti. ROAD BOOK. Alloggerete per 3 notti in un bel ranch agreste, una tenuta a vigneto lungo le sponde di uno dei bei laghi dell'area. Da qui potrete partire per le vostre escursioni sia in auto che a cavallo per andare all'esplorazione delle vallate. Alla sera cenerete all'ottimo ristorante del lodge.





La colazione è anch'essa un'esperienza da ricordare. La tavola è imbandita di ogni ben di Dio con frutta e pane fresco cotto a legna. La seconda giornata partirete per andare in passeggiata a cavallo lungo le bellissime ed assolate colline. Passeremo poi per l'area dei laghi nella regione dell'Okanagan, famosa per i suoi vini ed il clima solare che dà la migliore frutta di tutto il Canada. La bellissima valle, si visiterà con due tour alle famose cantine e ai rigogliosi vigneti dei produttori vinicoli locali che hanno ormai raggiunto, fama internazionale. Nel pomeriggio del 3° giorno vi preparate per il viaggio di ritorno a Vancouver che ci impiegherà circa 3 o 4 ore.



Arrivo a Vancouver al pomeriggio sera. Riconsegna dell'auto a noleggio e sistemazione allo stesso hotel dell'andata.

Al mattino dopo potrete fare dello shopping prima di essere accompagnati all'aeroporto internazionale di Vancouver per il volo di ritorno in Italia.

Itinerario e lista servizi : Road Book all'arrivo

Assistenza in loco H 24/24 - 7 Giorni su 7

1° Giorno : Arrivo a Vancouver Accoglienza Le Reve House Adventure arrivo Vancouver. Trasn. Hotel Pan Pacific, Westin, Fairmont. Visita aree Città.

2° giorno : Tour di Vancouver

Tour Città C/ guida. Escurs. e visite. Capilano Suspension Bridge e Acquarium . Visita alla Hatchery. Dundrave pranzo da Amici e Stanley Park. Se sarà pèossibile visita Museo Antropologico. Hotel Vancouver

3° giorno : Vancouver Island e Tofino
Noleggio auto. Traghetto x Nanaimo. Passaggio a Cathedral Grove . Arrivo aTofino
Camera in suite doppia Lodge Pacific Sand .

4° Giorno : Whalewatching a Tofino
Tofino-Escurs. Come da lista Balene Pacific Rim. Passeggaita West Coast Trail e
Tofino Village. Notte al Pacific Sand Resort.

5° Giorno :
Partenza nord arrivo Campbell River – Hotel.

6° Giorno : In Idrovolante verso il Great Bear Rainforest
Partenza da Campbell River- idrovolante Knight Inlet Lodge. Inizio Escursioni.
Lodge con camera doppia e Pensione Completa.

6°-7°-8°- Giorno : 4 Giorni al Knight Inlet Lodge
Escursioni in barca con Suv e Rafter per andare all'osservazione di Grizzly, Orsi
Neri , Balene , Orche e gli altri animali del Parco .

9° Giorno : ..a Port Hardy
Ritorno a Campbell River – Si prosegue viaggio Nord. Port Hardy. Hotel Prima
colazione

10° Giorno: L'Inside Passagelo splendore della North West Coast
Partenza 7,30 Inside Passage. Una giornata. Arrivo Prince Rupert 10,30 sera. Hotel

11°- 12 °giorno : Terrace
Da Prince Rupert escursione al Kunthmateen Grizzly Sanctuary. Terrace 2 Notti in
lodge o Hotel . 2 Escursioni c/ Guida Indiana Certificata alle Native Nation. Kitselas
Canyon e Nass Valley e ai villaggi Nazioni Tshimian

13° Giorno : Huston
2° Escursione con guida indiana Hazelton e New Hazelton e gli altri villaggi indiani.
Partenza verso est con fermate a MoriceTown e Smithers. Arrivo in serata a Huston

14° giorno Prince George
Tappa di passaggio . View on the Road. Arrivo pomeriggio a Prince George.

15° 16° Giorno Le Montagne Rocciose – da Jasper a Lake Louise
Partenza mattino presto da Prince George. View On The Road . Monte Robson. Si
passa in Alberta Arrivo a Jasper e inizio visita ai Parchi e al Maligne Lake.
Cabinovia- Escursione a cavallo e tour dei 5 laghi. Lodge a Jasper Il mattino del 5
inizio discesa verso Banff. Visita all'Atabaska falls e ghiacciai. Tour del ghiacciaio
con Icecoach.Arrivo al Lodge Lake Louise in camera con Spa e massaggi .

17° 18° Giorno Lake Louise e Banff

2 Notti al lodge Lake Louise con Spa. Partenza per visite Laghi a sud. Giro in canoa e tour lago Moraine e Agnese. Entrata ai Parchi. Cabinovia Banff. Museo Banff. Giro ghiacciai in Idrovolante (a Jasper o Banff)

18° Giorno Rewelstoke

Partenza verso l'Ovest per raggiungere Okanagan. Fermata a Rewelstoke. Hotel

19° 20° 21° Giorno Okanagan e Kelowna

3 Notti in un ranch o farm con vigneti in mezza pensione. 1 Tour a cavallo. 2 tour Complessivi per visita ai vigneti e frutteti con assaggi e 1 pranzo.

21° Giorno Arrivo a Vancouver.

Mattina shopping e pomeriggio trasferimento aeroporto per volo Italia.

Fine Servizi.

Lista servizi : Consegna ROAD BOOK All'arrivo

Assistenza in loco H 24 / 24 - 7 gg su 7

Tappe-Itinerario ed escurs. guidate e non.

1 Accoglienza Vancouver Int. Airp. e Trasf. Hotel Wsestn Baysahore o Fairmont

1 Tour Guidato con visita iniziale principali aree turistiche e Downtown Vancouver.

2 Notte pernottamento Hotel 5 stelle Fairmont e similari c/ prima colazione inclusa.

2 Escursione Guidata x 2 in visita al Capilano Suspension Bridge.

1 Escursione c / Guida esperta alla Capilano Hatchery (Incubatoio dei Salmoni).

2 Tikets x visita Acquario

1 Noleggio autovettura Compact x 21 Giorni da Vancouver A/R

1 Passaggio in ferry con auto per Vancouver Island- Nanaimo 2 Pax

2 Notti c / soggiorno in fine Lodge 4/5 stelle fronte Pacific Rim.

1 Escursione con barca Whalewatching e Hot Spring barca.

1 Notte Hotel 1°Colazione x 2 Campbell River per escursione Great Bear Forest

4 Notti (compresa Camp. River) lodge Knight Inlet x 2 in pensione Completa.

4 Giornate di Escursione al Lodge sul Great Bear Forest con Orsi, Balene, e Lupi

Opzione alternativa al Knight Inlet all'April Point 3 notti con doppia escursione

1 Notte Hotel con Prima Colazione a Port Hardy.

1 Passaggio Traghetto Inside Passage da P.Hardy a Prince Rupert

1 Passaggio pren/ pagato 3 Pax. Ferry x Inside Passage.

1 Notte Hotel P. Rupert c/ prima colazione.

2 biglietti Ecoescursione Kuntzmayteen Sanctuary a Prince Rupert

2 Notte Hotel Terrace c/ prima colazione.

2 Escurs. Guidate con Van verso i 2 principali siti nativi , Kitzelas Canyon Historic Village e alla Nass Valley con la Nisga'á Haghway & 4 Villages. Nostra Guida nativa

1 Notte soggiorno Huston Hotel in camera doppia

1 Notte soggiorno x 2 Pax in camera doppia a Prince George
 1 Notte soggiorno a Jasper Lodge con prima colazione. Enrata Parchi area Jasper.
 1 Escursione x 2 sui ghiacciai con IceCoach.
 2 Notti soggiorno in Lodge a Lake Louise Post Hotel o simile con prima colazione.
 2 Entrate Parchi area Banff--Lake Louise.
 1 Escursione a cavallo x 2 in gita tra i laghi o ai parchi
 1 Escursione con Barca x Gita al Maligne Lake.
 1 Escursione con Idrovolante per L'osservazione dei Ghiacciai (Jasper o Banff)
 3 Notti a un Lodge o Tenuta con Fruit Farm e Vigneti. In mezza pensione.
 1 Escursione a cavallo e o 1 Tour delle Tenute Vinicole con assaggi
 1 Notte Hotel a Vancouver Fairmont o Westin Bayshore con Prima Colazione.
 Trasferimento dopo shopping e Trasporto all'aeroporto per volo.

Esclusioni : Tutto ciò che qui non è incluso e le mance alle varie guide

I SERVIZI EVIDENZIATI IN ARANCIONE SONO SU RICHIESTA ED HANNO UN COSTO A PARTE.

PREZZI A PERSONA

periodo	3 stelle	4 stelle	5 stelle
1 maggio – 15 giugno	€ 4.210,00	€ 4.840,00	€ 6.830,00
16 giugno – 15 luglio	€ 4330,00	€ 5500,00	€ 7760,00
16 luglio – 24 agosto	€ 4750,00	€ 5950,00	€ 8350,00
25 agosto - 15 ottobre	€ 4.210,00	€ 4.840,00	€ 6.830,00
Supplemento singola	Quotazione su richiesta		
Bambini	fino a tre anni: gratuito		
	dai 3 ai 12 anni: Quotazione su richiesta		


Le Reve House
 real life. real adventures.

lerevehouse@gmail.com N° dall'Italia 334 7081960

